




ОБЩЕОБРАЗОВАТЕЛЬНОЕ ЧАСТНОЕ УЧРЕЖДЕНИЕ

«ШКОЛА-ИНТЕРНАТ «АБСОЛЮТ»

СОГЛАСОВАНО
на заседании ШМО
протокол № 1
от «30»августа 2019 г.
Руководитель МО
 Е.Р.Шалупина

СОГЛАСОВАНО
Зам. директора по УР
 Д.С. Шульгина
«30»августа 2019 г.

УТВЕРЖДЕНА
Приказом директора
№149 от « 30 » августа 2019


М.М.Прочухаева

РАБОЧАЯ ПРОГРАММА

География

5 «Г» класс

Рабочую программу составила: *Срокина Т.В.*

2019-2020 учебный год

Аннотация к рабочей программе основной школы учебного предмета «География» (5 класс)

Место в учебном плане/недельная нагрузка	Основной уровень образования, учебный план 5 класс, 2 часа в неделю
Базовый/ профильный/ углубленный/курс. Обоснование выбора курса	Программа полностью отражает базовый уровень подготовки школьников
Документы в основе составления рабочей программы	1. ФГОС ООО 2. Рабочая программа основного общего образования по географии. 5-9 классы. Авторы И.И. Барина, В. П. Дронов, И. В. Душина, В. И. Сиротин
Учебники	Рабочая программа ориентирована на использование учебника И.И. Барина, А.А. Плешакова, Н.И. Сониной. «География. Начальный курс» Дрофа, 2018
Другие пособия (если используются)	Рабочая тетрадь. Н. И. Сонин, С. В. Курчина. География. Начальный курс. 5 класс. Рабочая тетрадь М.: Дрофа. 2015 г.
Электронные ресурсы (если используются)	<ul style="list-style-type: none"> • https://infourok.ru • https://www.yaklass.ru/ • https://multiurok.ru/ • https://nsportal.ru •

Планируемые результаты освоения содержания курса «География»

Программа обеспечивает достижение следующих результатов освоения образовательной программы основного общего образования:

1. Личностные результаты

- воспитание российской гражданской идентичности: патриотизма, уважения к Отечеству, осознанному отношению к прошлому и настоящему многонационального народа России; осознание своей этнической принадлежности, знание истории, языка, культуры своего народа, своего края, основ культурного наследия народов России и человечества; усвоение гуманистических, демократических и традиционных ценностей многонационального российского общества; воспитание чувства ответственности и долга перед Родиной;
- формирование ответственного отношения к учению, готовности и способности обучающихся к саморазвитию и самообразованию на основе мотивации к обучению и познанию, осознанному выбору и построению дальнейшей индивидуальной траектории образования на базе ориентировки в мире профессий и профессиональных предпочтений, с учетом устойчивых познавательных интересов, а также на основе формирования уважительного отношения к труду, развития опыта участия в социально значимом труде;
- формирование целостного мировоззрения, соответствующего современному уровню развития науки и общественной практики, учитывающего социальное, культурное, языковое, духовное многообразие современного мира;
- формирование осознанного, уважительного и доброжелательного отношения к другому человеку, его мнению, мировоззрению, культуре, языку, вере, гражданской позиции, к истории, культуре, религии, традициям, языкам, ценностям народов России и народов мира; готовности и способности вести диалог с другими людьми и достигать в нем взаимопонимания;
- освоение социальных норм, правил поведения, ролей и форм социальной жизни в группах и сообществах, включая взрослые и социальные сообщества; участие в школьном самоуправлении и общественной жизни в пределах возрастных компетенций с учетом региональных, этнокультурных, социальных и экономических особенностей;
- развитие морального сознания и компетентности в решении моральных проблем на основе личностного выбора, формирование нравственных чувств и нравственного поведения, осознанного и ответственного отношения к собственным поступкам;

- формирование коммуникативной компетентности в общении и сотрудничестве со сверстниками, детьми старшего и младшего возраста, взрослыми в процессе образовательной, общественно полезной, учебно-исследовательской, творческой и других видах деятельности;
- формирование ценности здорового и безопасного образа жизни; усвоение правил индивидуального и коллективного безопасного поведения в чрезвычайных ситуациях, угрожающих жизни и здоровью людей, правил поведения на транспорте и на дорогах;
- формирование основ экологической культуры, соответствующей современному уровню экологического мышления, развитие опыта экологически ориентированной рефлексивно-оценочной и практической деятельности в жизненных ситуациях;
- осознание значения семьи в жизни человека и общества, принятие ценности семейной жизни, уважительное и заботливое отношение к членам своей семьи;
- развитие эстетического сознания через освоение художественного наследия народов России и мира, творческой деятельности эстетического характера.

2. Метапредметные результаты

2.1. Регулятивные УУД

Выпускник научится:

- самостоятельно обнаруживать и формулировать учебную проблему, определять цель УД;
- выдвигать версии решения проблемы, осознавать (и интерпретировать в случае необходимости) конечный результат, выбирать средства достижения цели из предложенных, а также искать их самостоятельно;
- составлять (индивидуально или в группе) план решения проблемы (выполнения проекта);
- работая по плану, сверять свои действия с целью и, при необходимости, исправлять ошибки самостоятельно (в том числе и корректировать план);
- в диалоге с учителем совершенствовать самостоятельно выбранные критерии оценки.

2.2 Познавательные УУД

Выпускник научится:

- анализировать, сравнивать, классифицировать факты и явления;
- выявлять причины и следствия простых явлений;
- осуществлять сравнение и классификацию, самостоятельно выбирая критерии для указанных логических операций;
- строить логическое рассуждение, включающее установление причинно-следственных связей;
- создавать схематические модели с выделением существенных характеристик объекта;
- составлять тезисы, различные виды планов (простых, сложных и т. п.);

- преобразовывать информацию из одного вида в другой (таблицу в текст и т. д.);
- определять возможные источники необходимых сведений, производить поиск информации, анализировать и оценивать ее достоверность

2.3 Коммуникативные УУД:

Выпускник научится:

- самостоятельно организовывать учебное взаимодействие в группе (определять общие цели, договариваться друг с другом и т. д.);
- в дискуссии уметь выдвинуть аргументы и контраргументы;
- учиться критично относиться к своему мнению, с достоинством признавать ошибочность своего мнения и корректировать его;
- понимая позицию другого, различать в его речи: мнение (точку зрения), доказательство (аргументы), факты (гипотезы, аксиомы, теории);
- уметь взглянуть на ситуацию с иной позиции и договариваться с людьми иных позиций.

3. Предметные результаты:

Выпускник научится:

- объяснять, для чего изучают географию;
- использовать различные источники географической информации (картографические, текстовые, видео- и фотоизображения, компьютерные базы данных) для поиска и извлечения информации, необходимой в решении учебных и практико-ориентированных задач;
- анализировать, обобщать, интерпретировать географическую информацию;
- по результатам наблюдений (в том числе инструментальных) находить и формулировать зависимости и закономерности;
- составлять описание географических объектов, процессов и явлений с использованием разных источников географической информации;
- строить простые планы местности;
- моделировать географические объекты и явления при помощи компьютерных программ;
- различать изученные географические объекты, процессы и явления, сравнивать географические объекты, процессы и явления на основе известных характерных свойств и проводить их простейшую классификацию;
- создавать письменные тексты и устные сообщения о географических явлениях на основе нескольких источников информации, сопровождать выступление презентацией;
- описывать воздействие какого-либо процесса или явления на

географические объекты;

- называть отличия в изучении Земли с помощью географии по сравнению с другими науками (астрономией, биологией, физикой, химией, экологией);
- называть основные способы изучения Земли в прошлом и в настоящее время и наиболее выдающиеся результаты географических открытий и путешествий;
- показывать по карте маршруты путешествий разного времени и периодов;
- описывать представления древних людей о Вселенной;
- называть и показывать планеты Солнечной системы;
- приводить примеры планет земной группы и планет-гигантов;
- описывать уникальные особенности Земли как планеты;
- находить и называть сходства и различия в изображении элементов градусной сети на глобусе и карте;
- работать с компасом;
- ориентироваться на местности при помощи компаса, карты, местных признаков;
- называть и показывать по карте основные географические объекты;
- наносить на контурную карту и правильно подписывать географические объекты;
- приводить примеры форм рельефа суши и дна океана;
- объяснять особенности строения рельефа суши;
- описывать погоду своей местности;
- объяснять значение ключевых понятий.

Использовать приобретенные знания и умения

в практической деятельности и повседневной жизни для:

- сохранения здоровья и соблюдения норм экологического поведения;
- сохранения окружающей среды и социально-ответственного поведения в ней;
- адаптации к условиям проживания на определенной территории;
- самостоятельному оцениванию уровня безопасности окружающей среды как сферы жизнедеятельности.

4. Выпускник получит возможность научиться:

- объяснять, для чего изучают географию.
- использовать различные источники географической информации (картографические, статистические, текстовые, видео- и фотоизображения, компьютерные базы данных) для поиска и извлечения информации для решения учебных и практико-ориентированных задач.

- Использовать знания о географических законах и закономерностях, о взаимосвязях между изученными географическими объектами процессами и явлениями для объяснения их свойств, условий протекания и географических различий
- ориентироваться на местности при помощи топографических карт и современных навигационных приборов;
- читать космические снимки и аэрофотоснимки, планы местности и географические карты.
- приводить примеры собственных путешествий, иллюстрировать их.
- создавать письменные тексты и устные сообщения о географических явлениях на основе нескольких источников информации, сопровождать выступление презентацией.
- Используя дополнительные источники информации готовить сообщения о путешественниках.
- использовать знания о географических явлениях в повседневной жизни для сохранения здоровья и соблюдения норм экологического поведения в быту и окружающей среде;
- проводить с помощью приборов измерения температуры, влажности воздуха, атмосферного давления, силы и направления ветра, абсолютной и относительной высоты, направления и скорости течения водных потоков.
- ориентироваться на местности при помощи топографических карт и современных навигационных приборов.
- составлять описание географических объектов, процессов и явлений с использованием разных источников географической информации;
- строить простые планы местности.
- Использовать знания о географических законах и закономерностях, о взаимосвязях между изученными географическими объектами процессами и явлениями для объяснения их свойств, условий протекания и географических различий.

Содержание учебного предмета «География» (6 класс)

Что изучает география (5 ч)

Мир, в котором мы живем. Мир живой и неживой природы. Явления природы. Человек на Земле.

Науки о природе. Астрономия. Физика. Химия. География. Биология. Экология.

География - наука о Земле. Физическая и социально-экономическая география - два основных раздела географии.

Методы географических исследований. Географическое описание. Картографический метод. Сравнительно-географический метод. Аэрокосмический метод. Статистический метод.

Как люди открывали Землю (5 ч)

Географические открытия древности и Средневековья. Плавание финикийцев. Великие географы древности. Географические открытия Средневековья.

Важнейшие географические открытия. Открытие Америки. Первое кругосветное путешествие. Открытие Австралии. Открытие Антарктиды. Открытия русских путешественников. Открытие и освоение Севера новгородцами и поморами. «Хождение за три моря». Освоение Сибири.

Земля во Вселенной (9 ч)

Как древние люди представляли себе Вселенную. Что такое Вселенная? Представления древних народов о Вселенной. Представления древнегреческих ученых о Вселенной. Система мира по Птолемею. Изучение Вселенной: от Коперника до наших дней. Система мира по Николаю Копернику. Представления о Вселенной Джордано Бруно. Изучение Вселенной Галилео Галилеем. Современные представления о строении Вселенной.

Соседи Солнца. Планеты земной группы. Меркурий. Венера. Земля. Марс. Планеты-гиганты и маленький Плутон. Юпитер. Сатурн. Уран и Нептун. Плутон.

Астероиды. Кометы. Метеоры. Метеориты.

Мир звезд. Солнце. Многообразие звезд. Созвездия.

Уникальная планета - Земля. Земля - планета жизни: благоприятная температура, наличие воды и воздуха, почвы.

Современные исследования космоса. Вклад отечественных ученых К. Э. Циолковского, С.П. Королева в развитие космонавтики. Первый космонавт Земли - Ю. А. Гагарин.

Виды изображений поверхности Земли (4 ч)

Стороны горизонта. Горизонт. Стороны горизонта. Ориентирование.

Ориентирование. Компас. Ориентирование по Солнцу. Ориентирование по звездам. Ориентирование по местным признакам.

План местности и географическая карта. Изображение земной поверхности в древности. План местности. Географическая карта.

Природа Земли (10 ч)

Как возникла Земля. Гипотезы Ж. Бюффона, И. Канта, П. Лапласа, Дж. Джинса, О.Ю. Шмидта. Современные представления о возникновении Солнца и планет. Внутреннее строение Земли. Что у Земли внутри? Горные породы и минералы. Движение земной коры.

Землетрясения и вулканы. Землетрясения. Вулканы. В царстве беспокойной земли и огнедышащих гор.

Путешествие по материкам. Евразия. Африка. Северная Америка. Южная Америка. Австралия. Антарктида. Острова.

Вода на Земле. Состав гидросферы. Мировой океан. Воды суши. Вода в атмосфере.

Воздушная одежда Земли. Состав атмосферы. Движение воздуха. Облака. Явления в атмосфере. Погода. Климат. Беспокойная атмосфера.

Живая оболочка Земли. Понятие о биосфере. Жизнь на Земле.

Почва - особое природное тело. Почва, ее состав и свойства. Образование почвы. Значение почвы.

Человек и природа. Воздействие человека на природу. Как сберечь природу?

Формы и сроки контроля

Вид контроля	1 триместр	2 триместр	3 триместр	Год
<i>Контрольные работы</i>	<i>1</i>	<i>2</i>	<i>2</i>	<i>5</i>

**Тематическое планирование с указанием количества часов,
отводимых на освоение каждой темы.**

№	Раздел	Тема урока	Количество часов
1.	1. Что изучает география (5 ч)	Введение. Мир, в котором мы живём	1
2.		Науки о природе	1
3.		География-наука о Земле	1
4.		Методы географических исследований	1
5.		Обобщение знаний по разделу "Что изучает география"	1
6.	2. Как люди открывали Землю (5 ч)	Географические открытия древности и средневековья.	1
7.		Важнейшие географические открытия	1
8.		Открытия русских путешественников	1
9.		Десять великих путешественников	1
10.		Обобщение по разделу "Как люди открывали Землю"	1
11.	3. Земля во Вселенной (9 ч)	Как древние люди представляли себе Вселенную	1
12.		Изучение Вселенной: от Коперника до наших дней	1
13.		Соседи Солнца	1
14.		Планеты-гиганты и маленький Плутон	1
15.		Астероиды. Кометы. Метеоры. Метеориты	1
16.		Мир звёзд	1
17.		Уникальная планета Земля	1
18.		Современные исследования космоса	1
19.		Обобщение по разделу «Земля во Вселенной»	1
20.	4. Виды изображений поверхности Земли (5 ч)	Стороны горизонта	1
21.		Ориентирование	1
22.		План местности и географическая карта	1
23.		Ориентирование по компасу. Составление простейшего плана местности.	1
24.		Обобщение знаний по разделу «Виды изображений поверхности Земли»	1
25.	5. Природа Земли (10 ч)	Как возникла Земля	1
26.		Внутреннее строение Земли	1
27.		Землетрясения и вулканы.	1
28.		Путешествия по материкам	1
29.		Вода на Земле	1
30.		Воздушная одежда Земли	
31.		Живая оболочка	1
32.		Почва- особое природное тело	1
33.		Человек и природа	1
34.		Обобщение знаний по разделу «Природа Земли»	1

ИТОГО: 34ч